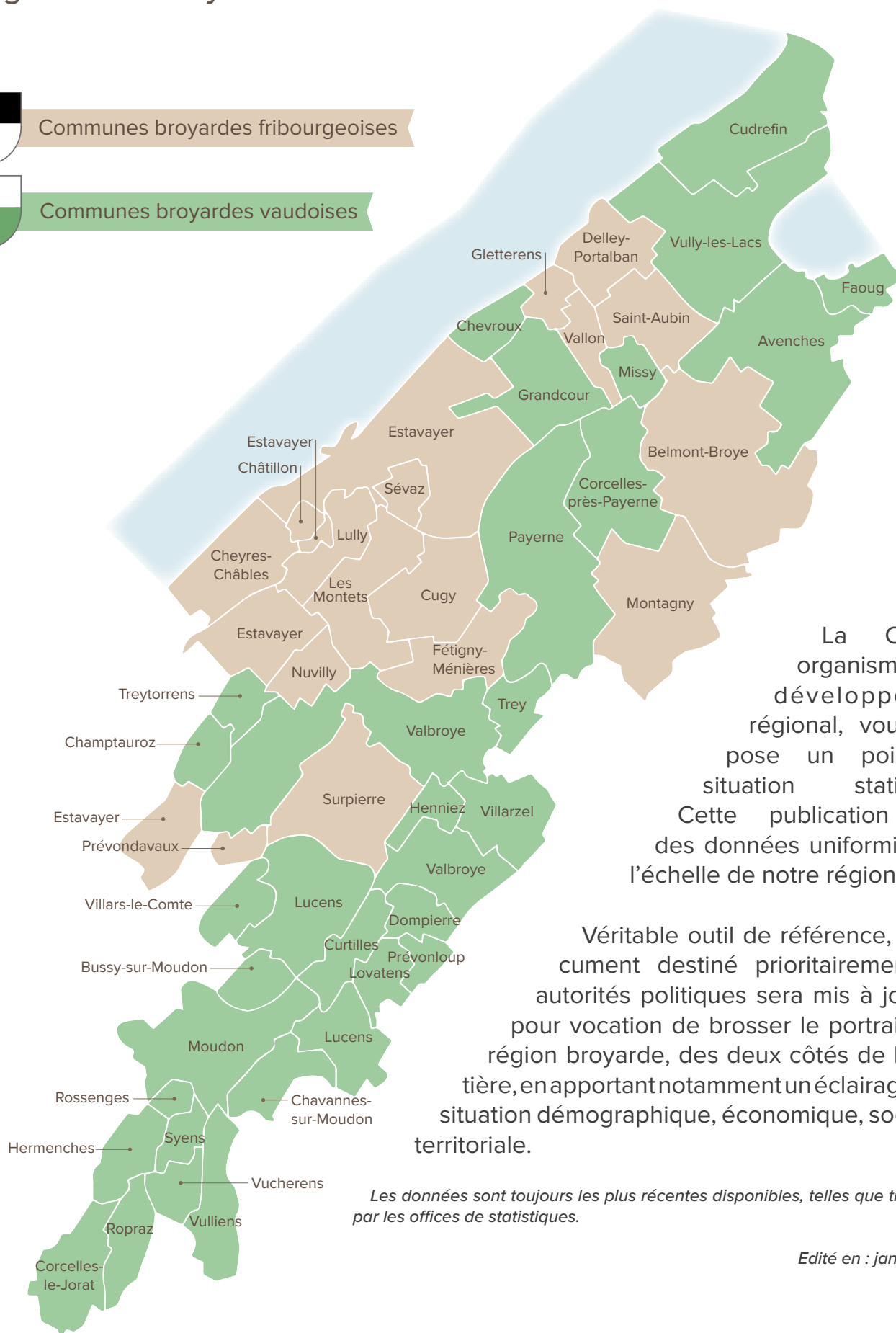




Communes broyardes fribourgeoises



Communes broyardes vaudoises



La COREB, organisme de développement régional, vous propose un point de situation statistique. Cette publication offre des données uniformisées à l'échelle de notre région.

Véritable outil de référence, ce document destiné prioritairement aux autorités politiques sera mis à jour. Il a pour vocation de brosser le portrait de la région broyarde, des deux côtés de la frontière, en apportant notamment un éclairage sur la situation démographique, économique, sociale et territoriale.

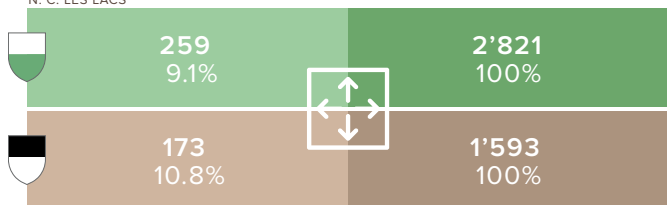
Les données sont toujours les plus récentes disponibles, telles que transmises par les offices de statistiques.

Edité en : janvier 2026

PORTRAIT GÉNÉRAL

SUPERFICIE (EN KM2)

N. C. LES LACS



RÉGION

CANTON


DENSITÉ (HABITANTS AU KM2) EN 2024



RÉGION

CANTON

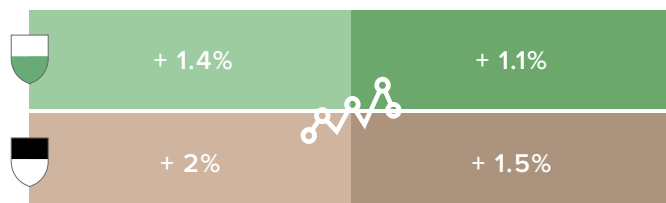
TOTAL DE LA POPULATION EN 2024



RÉGION

CANTON

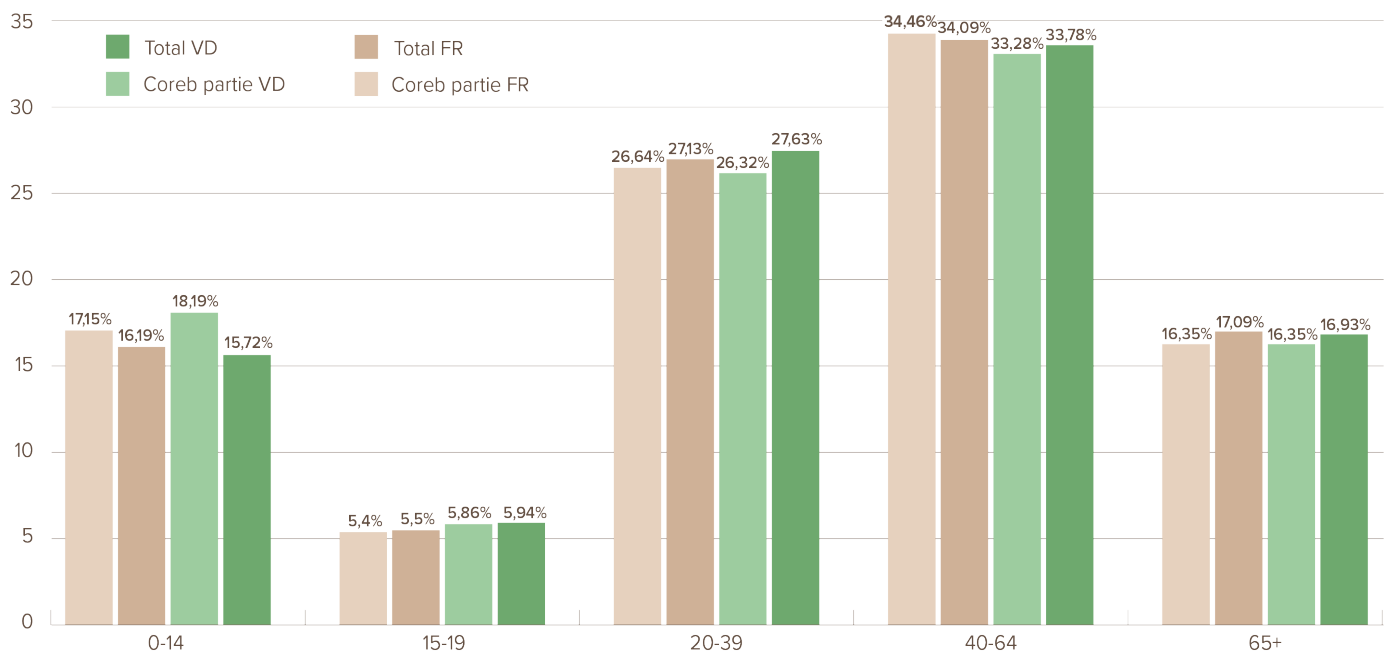
ÉVOLUTION DÉMOGRAPHIQUE (2023 À 2024)



RÉGION

CANTON

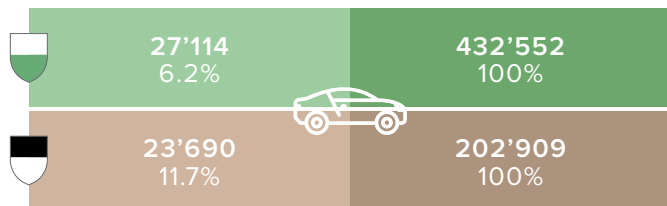
POPULATION EN 2024 - STRUCTURE PAR ÂGE



SOURCE: OFS, STATPOP

MOBILITÉ

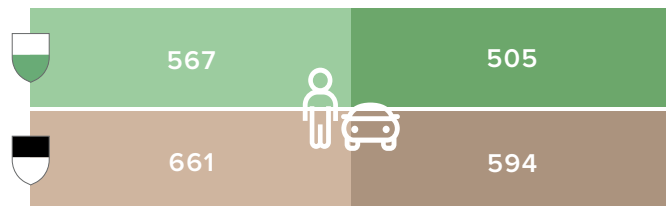
VOITURES DE TOURISME



RÉGION

CANTON

VOITURES POUR 1'000 HABITANTS EN 2024



RÉGION

CANTON

SOURCE: SAN

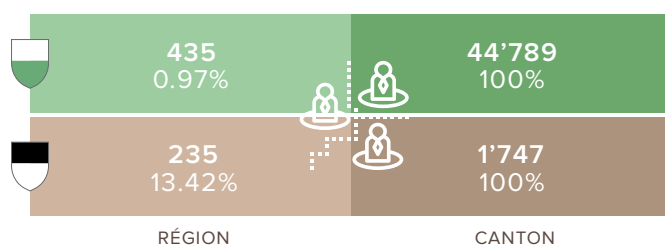
EMPLOIS

NOMBRE DE POSTES ET RÉPARTITIONS DES ENTREPRISES PAR SECTEUR DANS LA RÉGION

	2022	2023
Nombre de postes secteur primaire	2'688	2'682
Nombre d'entreprises du secteur primaire	879 15.55%	863 15.04%
Nombre de postes secteur secondaire	8'133	8'082
Nombre d'entreprises du secteur secondaire	996 17.60%	996 17.36%
Nombre de postes secteur tertiaire	20'278	20'960
Nombre d'entreprises du secteur tertiaire	3'781 66.85%	3'879 67.60%

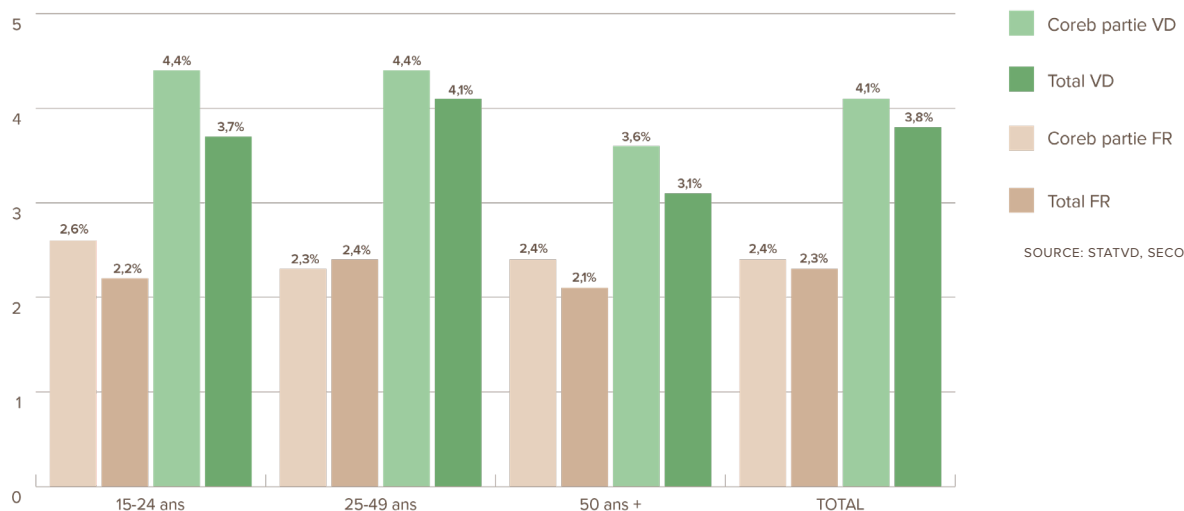
SOURCE: OFS, STATISTIQUE STRUCTURELLE DES ENTREPRISES STATENT

FRONTALIERS DE NATIONALITÉ ÉTRANGÈRE MOYENNE 2024



SOURCE: OFS, STAF

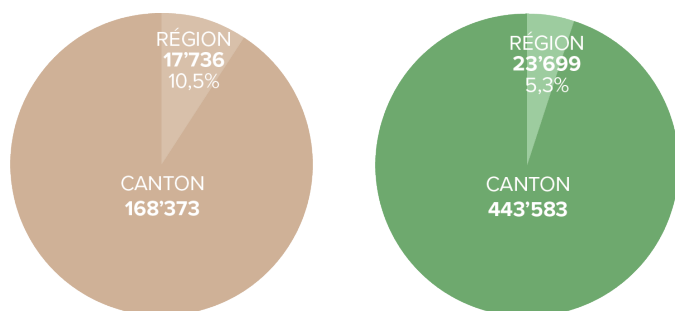
TAUX DE CHÔMAGE PAR CLASSE D'ÂGE, MOYENNE EN 2024



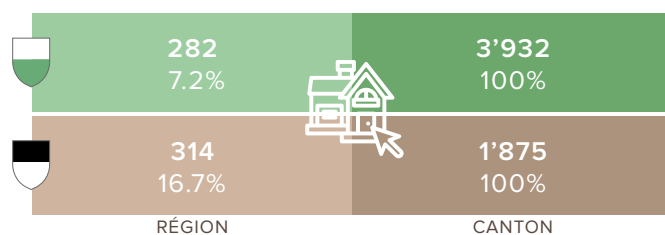
SOURCE: STATVD, SECO

LOGEMENTS

PARC DE LOGEMENTS AU 31.12.2024



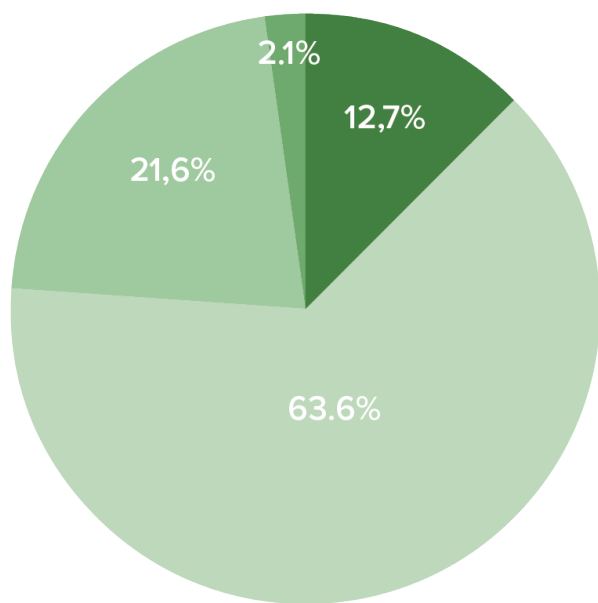
LOGEMENTS VACANTS AU 1^{ER} JUIN 2025



SOURCE: OFS/STATVD, DÉNOMBREMENT DES LOGEMENTS VACANTS

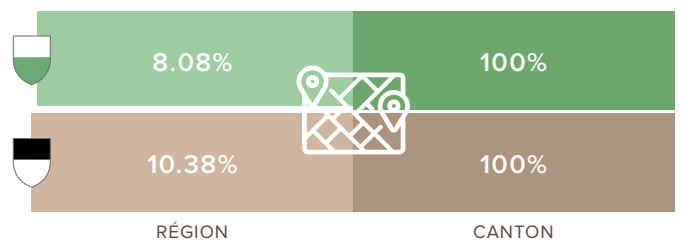
AFFECTATION DU SOL

RÉPARTITION DU TERRITOIRE RÉGIONAL



- Surfaces improductives
- Surfaces boisées
- Surfaces agricoles
- Surfaces d'habitat et d'infrastructure

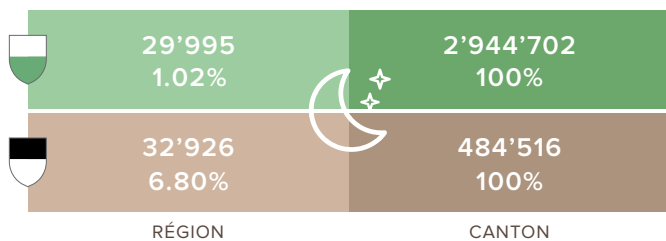
ZONE D'ACTIVITÉS PAR RAPPORT À LA SUPERFICIE TOTALE



SOURCE: OFS, STATISTIQUE STRUCTURELLE DES ENTREPRISES STATENT

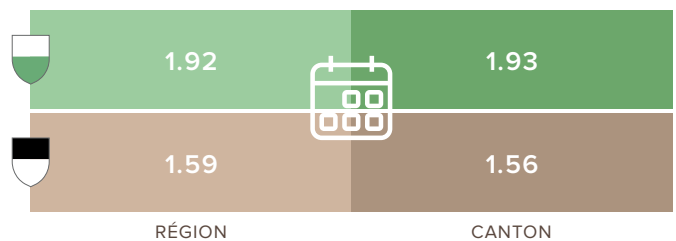
TOURISME ^[1]

TOTAL DES NUITÉES



[1] HÔTELS ET ÉTABLISSEMENTS DE CURE EN 2024

DURÉE MOYENNE DE SÉJOUR (EN JOURS)



SOURCE: OFFICE FÉDÉRAL DE LA STATISTIQUE (OFS), STATISTIQUE DE L'HÉBERGEMENT TOURISTIQUE