



PLAN DIRECTEUR REGIONAL INTERCANTONAL DE LA BROYE






CARTE SECTORIELLE

RIVES DES LACS




Qualifications des rives

-  PAC des réserves naturelles de la rive sud du lac de Neuchâtel
-  DC des Réserves naturelles cantonales




Infrastructures riverraines existantes

-  Espace culturel
-  Plage
-  Port et ponton d'amarrage
-  Débarcadère
-  Camping





Infrastructures riverraines projetées

-  Débarcadère
-  Projet d'amélioration de la desserte en transports publics en cours
-  Projet d'agrandissement de la plage



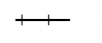





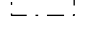
Réseau cyclable utilitaire régional

-  Réseau structurant
-  Réseau de rabattement
-  Réseau fin

Itinéraires riverains de mobilité douce

-  Itinéraires cyclotouristiques existants
-  Proposition d'amélioration de l'itinéraire cyclotouristique
-  Itinéraires randonnée pédestre existants
-  Chemins randonnée pédestre existants

Informations indicatives

-  Zone à bâtir
-  Gare
-  Ligne de train
-  Autoroute
-  Forêt
-  Biotopes d'importance régionale
-  Réserves d'oiseaux d'eau et migrateurs
-  Limites cantonales
-  Limites communales

Echelle : 1:50'000 Fond de carte : Swisstopo 1:10'000 Données : Etat de Vaud / Etat de Fribourg

